

#artdeflaner



Ligueil



La Touraine vous offre ici un visage pittoresque et verdoyant. Vous profiterez de la douceur de vivre d'une campagne vallonnée et préservée, ponctuée de hameaux, bourgs et châteaux au charme romantique. La flânerie n'est ici pas un vain mot mais bien un art de vivre!

Trouvez d'autres boucles cyclo et plus d'informations sur les sites à découvrir sur : [www.loches-valde Loire.com](http://www.loches-valde Loire.com).



Loge de vigne, XIX<sup>e</sup> siècle



Here the Touraine offers you a lovely picturesque landscape. You can appreciate the undulating unspoiled countryside, delightful villages, small hamlets and castles with their romantic charm. Relaxation is not an expression used in vain here, but a way of life.

Discover other cycling loops and further information on interesting places to visit on our web site : [www.loches-valde Loire.com](http://www.loches-valde Loire.com).



Plan d'eau de Ciran



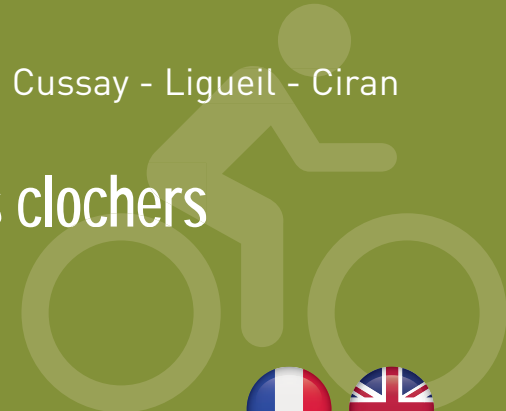
# La Touraine à vélo

# 55



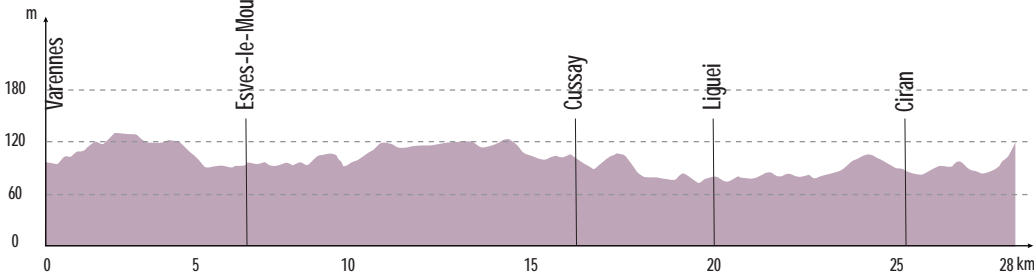
Varennes - Esves-le-Moutier - Cussay - Ligueil - Ciran

## À l'ombre des clochers



### Profil

Dénivelé cumulé positif : 251 m



**Moyenne / Medium**  
 1h30 / 2h30  
 18 km / 28 km  
 100% route



LOCHES SUD TOURAINE  
Communauté de communes



Office de Tourisme Loches Touraine Châteaux de la Loire

Place de la Marne - 37600 LOCHES  
☎ 02 47 91 82 82 - [info@loches-valde Loire.com](mailto:info@loches-valde Loire.com)

Bureau d'Information Touristique  
28 place du Champ de Foire - 37240 LIGUEIL  
☎ 02 47 92 06 88 - [ligueil@loches-valde Loire.com](mailto:ligueil@loches-valde Loire.com)





# À l'ombre des clochers

Varennes – Esves-le-Moutier – Cussay – Ligueil – Ciran

## Légende / Map key

Bureau d'information touristique / Visitor Information Centre

Commerce / Shop(s)

Restaurant / Restaurant

Parking / Parking

À voir / Curiosity

Aire de pique-nique / Picnic site

Toilettes publiques / Public Toilets

Point de vue / Viewpoint

Traversée de route à grande circulation / Main Road

Location de vélos / Bicycle Hire

Château fermé / ouvert au public / Castle closed/open to public

Circuit balisé dans les deux sens / Signposted in both directions



1

Chapelle Notre-Dame-des-Anges, XIX<sup>e</sup> siècle.



2

Ligne de démarcation



3

Château des Repenellières, XIX<sup>e</sup> siècle




4

Château de la Roche Berthault, XV<sup>e</sup> siècle

Vers Tours  
Vers boucles 48 56

Vers Le Grand-Pressigny  
Vers boucle 9

Vers Loches  
Vers boucles 1 4



5

Étang Gargeau



6

Château de Saint-Senoch, XVIII<sup>e</sup> siècle



7

Vestiges du village de Saint-Senoch

